

ON4WRC/P ONFF-2012 (deel 2)



ONFF-157 De Marionetten & Libel Kortrijk



-13 juni:

Niettegenstaande de minder goede weersvoorspellingen konden we het niet laten om deze week terug een ONFF activiteit in te lassen. Hervé ON5SY had deze maal de keuze gemaakt en dit niet zo veraf van zijn QTH nl Stadsgroen De Marionetten met bijhorende paviljoen De Libel. We hadden afgesproken om 13u loc tijd bij Hervé om van daaruit richting natuurgebied te rijden wat dan ook stipt werd opgevolgd. Gelukkig hadden Hervé ON5SY en mezelf ON7PO op voorhand een kijkje ter plaatse gaan nemen. Om tot bij de Libel te geraken moest er wat te voet geklommen worden en zo hadden we ons voorzien van een karretje om het materiaal gemakkelijk ter plaatse te brengen. Ter plaatse zelf hadden we wel het grote voordeel dat we bij minder goed weer plaats konden nemen onder de vleugels van de Libel HI waar we dan ook gretig gebruik van maakten. Zoals je kunt zien is het een pracht locatie met een mooi gezicht op Kortrijk met zijn torens, de nieuwe kliniek en natuurlijk de vier windmolens spijtig van het minder goede weer maar zeker een aanrader om er op een mooie zonnige dag een wandeling te maken.





Zoals gewoonlijk werd er gestart op 20m, de respons was redelijk te noemen wel waren de stations uit G en DL zeer sterk. Wat kan je beter wensen zou ik zeggen maar Danny die zeker geen groentje is op gebied van DX en condities vond dat niet zo goed, als deze stations zo sterk zijn op 20m zijn er weinig condities en zal er niet veel DX te werken zijn. Deze conclusie konden we tegen het einde van onze activiteit maar beamen, met veel roepen en schakelen van band en mode konden we amper 203 QSO's loggen wat naar

onze normen zeker niet zo denderend is. Het kan natuurlijk ook wel zijn door de activatie's van meer dan 300 QSO's in drie uur we wat verwend geraakt zijn, 203 QSO's in 3u20 betekend immers nog altijd meer dan 1400 in 24 uur.



ONFF-157: Stadsgroen Marionetten Kortrijk

40m		30m	20m		17m	
CW	SSB	CW	CW	SSB	CW	SSB
2	13	20	92	76		
AANTAL QSO's		203				
ON		5				
WRC		ON7XT				
DX	VE1WT	4X4JU				
1° QSO					GMT	11:32
LAST QSO					GMT	14:53

Datum: 13/06/2012



Stadsgroen Marionetten, de Libel en het Hof te Coucx



Het Stadsgroen Marionetten, bijna 60 hectare nieuwe natuur die het Kennedybos verbindt met het stadsrandbos in wording. In het gebied, dat zich uitstekend leent voor zachte recreatie, kunnen fauna en flora zich volop ontwikkelen. Op het hoogste punt staat de Libel. De Libel is meer dan een blikvanger alleen. Het paviljoen is multifunctioneel. Zo dient het als uitkijkpunt. Vanaf de facetogen kan je het prachtige natuurgebied rondom en de torens van de lager gelegen stad bewonderen. De Libel is voorts een publieke schuilruimte en biedt mogelijkheden voor educatieve tentoonstellingen. De spanwijdte van de vleugels bedraagt 37 meter, de lengte 27 meter en de constructie is tot 6 meter hoog. Een wandelpad loopt doorheen het lijf van de Libel. Bovendien is er nog Hof te Coucx. Het is de ideale uitvalsbasis voor een ontdekkingsstocht in het stadsgroen.

Fauna en Flora:

Fauna.

De waterpartijen en het wachtbekken Sint-Anna op de hoek van Sint-Anna en Bosstraat, dat bij hevige regen de kans op overstromingen verkleint zijn een paradijs voor watergebonden fauna en flora. Hier strijken diverse broedvogels neer zoals de meerkoet, knobbelzwanen, en dodaars. Ook diverse zangvogels zoals de karekiet, grasmus, tuinfluiter, tjiftjaf en fitis worden door dit gebied bekoord. Voorts zal je hier akkervogels zien en maken diverse zwaluwsoorten en steltlopers hier een tussenstop tijdens de vogeltrek, op zoek naar voedsel. Het hoeft dan ook geen verwondering te wekken dat hier eveneens



regelmatig diverse roofvogels worden waar genomen.

De waterpartijen in stadgroen Marionetten vormen een paradijs voor insecten. De verscheidene soorten libellen en waterjuffers fladderen hier op zomerse dagen rond. Ook talrijke vlindersoorten zoals oranje luzernevlinder, de oranje jetip en de sierlijke koninginpage kleuren jaarlijks dit gebied.

Flora.

Stadgroen Marionetten wordt gekenmerkt door opvallende flora. In de omgeving van het Hof te Coux staan prachtige knotwilgen en ook mooie knotessen in de omwalling. De dreef van 48 essen rechtover de beschermde toegangspoort mondt uit in een essenbosje



van 160 bomen. Het zijn de bomen die eind 2002 als mobiel bos op het



schouwburgplein stonden. Voorts werden vooral inheemse struiken aangeplant: veldesdoorn, haagbeuk, gele kornoelje, hazelaar, meidoorn, liguster, kardinaalsmuts sleedoorn, vlier en vuilboom. Ook bramen zorgen voornamelijk op de afgedekte stortplaats voor ondoordringbare zones. De kruidenvegetatie is evenmin onbelangrijk. Getuige daarvan

zijn de brandnetel, smeerwortel, fluitekruid, harig wilgenroosje, avond en dagkoekoeksbloem moeraskolver enz.

Hoe zal het eruitzien?

De bestaande landelijke wegen worden opgewaardeerd en er komen nieuwe wandel- en fietspaden en een natuureducatief bezoekerscentrum. Op de hoogstgelegen plek komt een observatiepunt. Sint-Anna is het centrale gedeelte. Hier ligt het accent op ecologisch beheer en biodiversiteit. De openheid van het landschap wordt bewaard, er komen verspreide bosjes, hagen en waterpartijen. In de bufferzone met de E17 wordt dicht bos aangeplant. Don Bosco krijgt een speciale functie in het Groen Lint Zuid: hier komt het geboortebos en een speelbos voor de kinderen. In de Markebeekvallei wordt de natuurlijke beekloop hersteld. Op deze manier kunnen er ruime oeverzones ontstaan die specifieke moerasvegetaties mogelijk maken.

Foto's ON7PO, ON5SY



ONFF-183

De Venning Kortrijk



We misten de koekjes van Daniella. ONFF-183



Door de recent nieuwe gehomologeerde referenties zijn we voor een tijdje zoet in eigen streek. Na de Libelle gingen we op zoek naar het Venningpark. Verscholen tussen spoorweg en woonwijk langs de R8 te Kortrijk. We misten de koekjes van Daniella want Eddy zat halve liters te drinken ergens in het Eifelgebirge.

Zou het kunnen dat Danny kleurenblind is ? Rood is + en zwart is - . Of was dat anders bij het leger. Resultaat geen spanning op de

transviever. Hebt ge wel de batterij geladen?? Bij nazicht waren de 2 zekeringen in de voedingsleiding doorgebrand. Dan maar een stukje van de radialen geknipt om ze op een ouderwetse manier te herstellen. Ja we missen Eddy. Moest hij dat zien hij verslikt zich in zijn halve liter.

Prachtig open QTH voor de antenne en lekker in de zon. Af en toe moesten we gedwongen lang CQ roepen omdat ons audio signaal bij regelmaat overstemd werd door een voorbijrazende trein. We hebben ze niet geteld maar het moet een drukke lijn zijn. Misschien kan onze Pat daar wat meer uitleg overgeven als hij heelhuids terug komt van zijn motortreffen met bijhorende "schonen" in Italië. Plots kregen we 2 bezoekers. Wat zijn jullie aan het doen klonk het na achter onze rug. Dat is morse zei de andere fietser. Ik weet dat want ik ben ON6VA.




Het vlotte weeral niet goed. Ofwel is de sfeer eruit ofwel zijn we altijd te vroeg op stap. Na de getrouwen, een 80 tal, in CW op 20 m vallen we in een donker gat. Dan maar zoeken op de andere banden en modes. We merken dat hoe later in de namiddag hoe vlotter het begint



te gaan op 40m en 30m. Voor de volgende uitstap gaan we slechts om 15.00 uur vetrekken en iets langer tot rond 20:00 uur actief zijn. Zo hopen we wat meer stations te werken op 40m en een langere opening te hebben op 30m. Maar we stellen vast dat de WFF activiteiten naar een dieptepunt gaan. Oh ja we kregen ook het bezoek van de Politie. Niet dat we iets

verkeerd deden of fout opgesteld waren. Ze toonden enkel interesse voor onze merkwaardige hobby. Zeker na de korte uitleg en de stelling dat de openlucht en de geur van bloemen en planten voor gepensioneerden beter zijn dan te gaan vissen of petanquen of ... naar de vrouwen te gaan. Met de QSL kaart in de hand en met vol begrip wensten ze ons succes. Gelukkig want we hadden geen vergunning mee.



73 , 44 and see you the next time

Hervé ON5SY



ONFF-183: De Venning Kortrijk

40m		30m	20m		17m	
CW	SSB	CW	CW	SSB	CW	SSB
2	70	58	86	29		
AANTAL QSO's		245				
ON		9				
DX	VE1WT	4X4JU	VE3EXY	AB1K	K2LP	
1° QSO					GMT	11:54
LAST QSO					GMT	15:31

Datum: 26/06/2012

Voor de natuurliefhebbers:



aard: recreatief parkgebied
grootte: 7 ha 66 are
ligging: langs R8, Vennestraat in Kortrijk
toegang: vrij
eigendom:
beheer: Natuurpunt Kortrijk
fauna en flora: kraakwilgenbosje

‘De Venning’: Naar een nieuw stuk natuur in de stad Kortrijk

Binnen het druk verstedelijkt gebied van Kortrijk, gevangen tussen de woonwijk De Venning, de spoorlijn Kortrijk- Gent, de Ringlaan en de baan naar Deerlijk bevindt zich een woonuitbreidingsgebied van 7ha 67 are 65 ca. In het verleden werden reeds verschillende voorstellen ingediend ten einde dit gebied aan te snijden. Gekoppeld aan een zinvolle bestemming, ecologisch beheerd recreatief parkgebied, wil het wijkcomité van de Venning, vzw De Poort en Natuurreservaten vzw afdeling Kortrijk dit bijzonder gebied integraal behouden.

Het gebied bevond zich vroeger in het zicht van de beschermende muren en torens van de stadsvestingen van Kortrijk. Vestingen die vaak belegerd werden. In 1302 stonden franse legereenheden nabij de wijk de Venning opgesteld om de Groeninge beek over te steken.

Deze open ruimte met kleine percelen, begrensd door zuivere grachtjes en kleine landschapselementen, doet ons onwillekeurig denken aan de natuurrijke kleinschalige landschappen van weleer. Het landschap was in de 16de eeuw veel aantrekkelijker en minder kaal dan het huidige. Het werd gekenmerkt door soms zeer kleine onregelmatige blokpercelen, omsloten door levende groenafsluitingen. Achter deze natuurlijke veekeringen werd het vee gehouden. Loslopende



Varkens en geiten werden hierdoor belemmerd om op de velden te trekken. De talrijke meidoorn- en sleedoornhagen vormden samen met de verschillende hoogstamboomgaarden en vee drinkpoelen een eigen rijk biotoop, waarin planten, insecten, vogels en kleine zoogdieren een geschikt onderkomen vonden. Heel wat, zeldzame vogels waren toen algemeen. De drassige weilanden waren een aantrekkingspool voor weide -vogels. Midden in de velden stonden oude geïsoleerde bomen zoals we die nu nog o.a. in de Eifel aantreffen. Het platteland kende nog geen milieuvervuiling zoals overbemesting en pesticiden. Om de groene zone van de Venning in ere te herstellen hebben wij ons gespiegeld aan deze natuurrijke structuur.

Geologisch is de Venning een uniek restant van een Pleistocene landduin gevormd in het Quartair tijdperk. We zitten hier dicht bij de Leievallei en vermoedelijk wordt het water, in de lagere grondlagen, opgehouden door alluviale kleilagen die afgezet werden door overstromingen van de Leie. Op deze wijze krijgen we een waterrijk gebied, een ven. De zandige ondergrond en de hoge watertafel in het gebied zijn bijkomende troeven voor natuurontwikkeling. De Spoorwegtalud en de berm van de ringweg zorgen voor enige ontsluiting. De Dode Leiearm aan de Ringweg en het provinciaal domein de Gavers zijn de dichtsbijgelegen natuurgebieden.

Om ons doel te verwezenlijken werd met verschillende partners reeds heel wat werk verzet.

Werken uitgevoerd in 1999

De knotwilgen langs het speelveld werden onderhouden. Terzelfder tijd werd een prachtige houtmijt gebouwd. Natuurpunt Kortrijk kreeg van de NMBS het kraakwilgenbosje van het besproken gebied in beheer. In samenwerking met de vzw Natuur in Kortrijk nam Natuurpunt Kortrijk in hetzelfde jaar de 300 m lange spoorwegberm in beheer. Ongeveer 60% van de open ruimte kreeg met het voorlopig structuurplan Kortrijk een groene bestemming, 40% werd voorlopig KMO zone. Dit was een eerste belangrijke stap. Een tweede doorbraak kwam er toen het OCMW zijn gronden ter beschikking stelde om het herstel van dit waardevol landschapsrelict aan te vatten. Daarop dienden het OCMW Kortrijk, Comité Vaart, vzw De Poort en Natuurpunt Kortrijk, eind september, een project in bij het Aardgasnatuurfonds. Een fonds dat beheerd wordt door de Koning Boudewijnstichting. Het project werd bekroond en een bedrag van 1,5 miljoen werd toegekend. Het ingediende project dat in eerste instantie op OCMW gronden van het gebied slaat, is een verdere uitwerking van het voorstel voor de ontwikkeling van een natuur- en recreatiezone, dat eerder op 16 juli ter bespreking voorgelegd werd aan verschillende stadsdiensten.

Werken uitgevoerd in 2000

Op 21 maart werden door de lagere school van de Drie Hofsteden 20 essen langs de Vennestraat aangeplant. Eind oktober werd een gedempte poel opnieuw uitgegraven. De aansluitende gracht kreeg een nieuw breed profiel. Op 18 november, de dag van de natuur werd de spoorwegberm beplant door de wijkbewoners en onze afdeling. In december werden enkele honderden m. hagen aangeplant, ook buiten de OCMW gronden. VZW De Link brandde in die periode een oude bestelwagen uit elkaar zodat die verwijderd kon worden. Nestkasten voor torenvalk en steenuil werden opgehangen.

Werken uitgevoerd in 2001

Inmiddels bleek, na inzage van de Buurtatlas der Wegen, dat er een veldweg door het gebied loopt. Deze veldweg, vroeger de Zandbergweg genoemd, werd door de landbouwers grotendeels omgeploegd. Met de vrijgekomen aarde van de Veemarkt werd deze weg midden januari opgevoerd. Hierdoor werd een aantrekkelijk wandelparcours aangelegd. Gelijktijdig werd het grachtenstelsel hersteld en uitgediept. Regelmatig werden grote hoeveelheden stortmateriaal verwijderd.



Foto's Trees De Prest in oktober 2003.

De Vlindertuin op de Venning



In april 2003 werd begonnen met de aanleg van een vlindertuin aan de Vennestraat in Kortrijk. De afwerking van de vlindertuin wordt het orgelpunt van een ruimer natuurontwikkelingsproject gefinancierd door de Koning Boudewijnstichting en het Aardgasnatuurfonds. Het OCMW, de Stad Kortrijk, vzw De Poort, Wijkcomité Vaart en Natuurpunt Kortrijk (www.Natuurpunt.be/kortrijk) zijn partners in het project. Het OCMW heeft zijn gronden op de Venning ter beschikking gesteld voor natuurontwikkeling. Ook de stad Kortrijk levert een belangrijke inspanning voor de verdere bescherming van het gebied.

Met 'vlindertuin' bedoelen we niet een tropische vlindertuin in een serrekas, maar wel een inlandse vlindertuin in open lucht. In deze 'beschutte' tuin staan vooral planten die voedsel (nectar) verschaffen voor vlinders alsook waardplanten, waarop de vlinder zijn eitjes kan leggen en de rups zich kan ontwikkelen.

De prachtige kleuren en fladderende vlucht van vlinders bekoren menig mens. Vlinders behoren tot onze meest fascinerende insecten en bovendien vinden we ze in onze onmiddellijke leefomgeving – al zullen dat haast altijd algemene, weinig eisende soorten zijn die zich in zowat elk milieu weten aan te passen. Zeldzame, gevoelige soorten zal je in deze tuin immers hoogst zelden aantreffen. Verlies en versnippering van leefgebieden, vermeting, verdroging, verzuring, verspreiding van bestrijdingsmiddelen en de klimaatsverandering maken het de vlinders niet gemakkelijk. Zelfs onze "gewone" vlinders hebben het reeds moeilijk.



Deze vlindertuin biedt belangrijke informatie over dagvlinders en hun levenswijze in het algemeen en over dagvlinders en natuurbehoud in het bijzonder. Alle ingrediënten voor een succesvolle vlindertuin zijn er aanwezig: waardplanten (waar de vlinders hun eitjes op afzetten), nectarplanten, luwte, overwinteringplaatsen, zuiver water en een goede oriëntering. De inplanting van deze tuin staat in relatie met de waardevolle omgeving. We vinden er verschillende kleine landschapselementen, (een kraakwilgenbosje, moeras, een poel, bomenrijen, hagen, beekjes) en hooilanden.

Ook het natuureducatieve luik werd met zorg uitgewerkt. Informatieve panelen, een infohuisje en naamplaatjes bij de waardplanten zullen de individuele bezoeker begeleiden. Natuurgidsen van Natuurpunt Kortrijk staan gereed voor natuureducatieve wandelingen die aangevraagd kunnen worden door scholen en door om het even welke groep op het tel. nr. 056/ 22.71.39. Er zijn folders voorhanden en educatief materiaal is op aanvraag ter beschikking. We hopen dat dit initiatief mensen aan zal zetten om voor onze bedreigde vlinders en voor een kwaliteitsvolle leefomgeving op te komen.

Alle werken, gestart in 1999, werden steeds begeleid of uitgevoerd door de werknemers van VZW De Poort Leerwerkplaats Groenbeheer. De Leerwerkplaatsen Groenbeheer, de Landschapswacht Zuid en de Mina-ploeg zijn naast instrumenten voor kwaliteitsvol openbaar groenbeheer en landschapzorg op de eerste plaats sociale tewerkstellingsprojecten, meer bepaald werkervaringsprojecten. Dit betekent dat er gewerkt wordt met langdurig werkzoekenden. De arbeiders van de Leerwerkplaats Groenbeheer krijgen de mogelijkheid om gedurende één jaar werkervaring op te doen. Na dat jaar is het de bedoeling dat de werknemers een job vinden in de reguliere sector. Zo zijn reeds een aantal mensen met een contract van onbepaalde duur aangeworven in de reguliere sector, in de Landschapsploeg en in de Mina-ploeg.



De aanleg vordert goed en de afwerking wordt voorzien voor eind november 2003. Wat niet wil zeggen dat dit een eindpunt betekent, integendeel! Door het gevoerde natuurtechnisch beheer, inventarisaties en evaluatie zal het project voortdurend worden bijgestuurd zodat het een duurzaam, sociaal project blijft. Er is nog veel werk aan de winkel, maar door de volgehouden inzet van alle betrokken partijen en de welwillendheid van ons stadsbestuur zal dit project ongetwijfeld als iets enigs uitgroeien.

Foto's vlinders Johan Hugelier: Bron Natuurpunt Kortrijk

Bewonder de natuur in de Venning

Natuur en fotoliefhebber Bernard vertoeft heel wat uren in de Venning, klik op deze linken om enkele van zijn prachtige natuurfoto's te zien: vlinders in de Venning:

http://users.skynet.be/fa546971/oef2_19%20vlindertuin.htm

vogels in de Venning: http://users.skynet.be/fa546971/oef2_10%20vogels%20vlindertuin.htm



ONFF-219 Oude Leiearm Gottem



Na enkele weken van inactiviteit “op ONFF gebied wel te verstaan”, enerzijds wegens weersomstandigheden en anderzijds ook door de vakantietrip van Hervé naar F land zijn we woensdag 18 juni terug maar eens op stap geweest. We zochten het niet zó ver en trokken naar de Oude Leiearm in Gottem (Olsene) waar er nog een maagdelijke referentie te

activeren viel. Door rechttrekken van de Leie om de scheepsvaart te bevorderen zijn hier en daar heel wat kronkels over gebleven. Bij vele ervan heeft men de natuur zijn werk laten doen en zo zijn er her en daar mooie natuurgebiedjes ontstaan. Bepaalde zijn met wat hulp van natuurliefhebbers wat bijgewerkt en zijn zo toegankelijk voor de wandelaars en natuurliefhebbers. Ook hier in Gottem is een dergelijk overblijfsel die op de lijst van natuurgebied staat ingeschreven. Deze maal hadden we een tweede antenne bij ook een verticale maar voorzien van twee traps voor de banden 17, 20 en 30m, de oude antenne werd dan ook enkel gebruikt voor 40m. Ook deze antenne doet het naar believen, zonder tunen blijft de SWR mooi beneden de 1.5. De 17m band was echter een tegenvaller niet zozeer door een mankement aan de antenne maar helaas zat de band potdicht zodat er op 17m geen QSO's werden gedraaid. Verder verliepen de verbindingen vlotjes, maar met de beloofde 25° was het wel heel wat minder gesteld HI, de wind was bepaalde momenten zelf zeer hevig zodat we de activiteiten dan ook wat vroeger moesten stoppen dan normaal, vandaar de wat mindere score.



ONFF-219: Oude Leiearm Gottem

40m		30m	20m		17m	
CW	SSB	CW	CW	SSB	CW	SSB
58	15	17	77	51		
AANTAL QSO's		218				
ON		8				
DX	K2LP					
1° QSO					GMT	12:02
LAST QSO					GMT	14:47

Datum: 18/07/2012

Leiearm Gottem



Oude Leiearm in Gottem met als verlengde de Pereboomplassen in Olsene: Net als de andere oude Leiearmen in onze streek van belang voor watervogels zoals fuut, meerkoet, waterhoen, ... en voor broedvogels van de oevervegetaties zoals kleine karekiet, bosrietzanger, ...

De grote rietveldvegetatie aan het uiteinde van deze arm, genaamd Pereboomplassen, is van uitzonderlijk belang voor de bruine kiekendief én in dezelfde buurt broedt al enkele jaren een koppel scholeksters. Daarom ook dat dit gedeelte niet toegankelijk is voor het publiek om verstoring te vermijden ... maar dit gebied is toch goed met de verre kijker te overschouwen vanaf de Leiedijk op de grens van Gottem en Olsene.



ONFF-087



Vallei van de zuidleie Oostkamp-Moerbrugge

Bij het opzoeken in de ONFF lijst naar nog onontgonnen gebied (nog niet geactiveerd natuurgebied HI) zagen wij dat de Vallei van de zuidleie (Oostkamp) (ONFF-087) nog vrij



stond. De naam deed me echter een belletje rinkelen en ja begin dit jaar hadden we reeds de leiemeersen (Oostkamp) met als nr ONFF-037 in Oostkamp geactiveerd. De Vallei van de zuidleie zelf is een natuurgebied die in meerdere gebiedjes is opgedeeld, en de leiemeersen maken daar deel van uit, daar het totaal gebied een ander identificatie nummer heeft besloten we dus om nogmaals naar die streek te trekken. Natuurlijk niet exact naar de zelfde locatie maar naar een ander deel van het gebied nl de leiemeersen noord.

Hier is er sprake van Leie maar heeft helemaal **niets te maken** met rivier “de Leie”, (zie verder bij het natuurgebied zelf).



Vallei v.d Zuidleie (Leiemeersen noord)

ON4WRC/P ONFF-087

Deze keer was de locatie terug wat verder van huis daarom was de afspraak om 12u30 bij mij thuis. Zoals gewoonlijk plaats ik alles klaar zodat het inladen zonder veel tijdsverlies verloopt. Het verkeer was rustig te noemen, zou het verlot er voor iets tussen zitten??. De omleidingen vielen ook reuze mee wat hier zeker niet altijd het geval is. Nu om kort te zijn alles verliep vlotjes en naar wens zodat ons eerste QSO's werd gelogd om 13u35 lokale tijd. Start om 20m met goede respons maar toch weinig DX te noteren deze keer. We stonden prima opgesteld aan de



kant van het kanaal juist naast het jaagpad. De qso's liepen vlotjes binnen maar plots kwam een tractor met dito aanhangwagen het jaagpad opgedraaid en maakte aanstalten de weg waar Hervé de wagen had geplaatst op te draaien "ongelukkig moment natuurlijk" Hervé verplaatste vlug de wagen terwijl ikzelf voor alle zekerheid de coax loskoppelde.



Op deze foto is te zien welke dito aanhangwagen er achter de tractor was bevestigd, gelukkig maar dat het fotomateriaal nog niet is uitgerust met een geurdetector HI. Nu als je tussen de natuur plaats neemt moet je deze ongemakjes er maar bijnemen. Gelukkig was er maar één rit voorzien en bij de terugweg stopte de boer vol belangstelling wat we daar zo allemaal aan het uitsteken waren. Hoeveel maal we de uitleg van het WFF gebeuren al uit de doeken hebben gedaan is niet op beide handen te tellen, misschien moeten we eens

een foldertje laten maken wat deze activiteit zo allemaal inhoud. Nu na dit kleine oponthoud konden we lustig verder. Ondertussen was de zon zowat recht boven onze hoofden en stilaan begonnen de druppels links en rechts parten te spelen "het temperatuurtje was immers opgelopen tot boven de 30° HI" zeker een groot verschil ten opzichte van verleden week waar we moesten stoppen wegens te hevige wind. In de namiddag kregen we nog bezoek van onzen Kurt ON5UT die ons wat gezelschap kwam houden. Hier nog enkele foto's om even na te genieten





ONFF-087: Vallei van de Zuidleie Oostkamp

40m		30m	20m		17m	
CW	SSB	CW	CW	SSB	CW	SSB
18	47	4	81	99	0	0
AANTAL QSO's		249				
ON		12				
DX						
1° QSO					GMT	11:35
LAST QSO					GMT	14:41

Datum: 24/07/2012

Verder wat uitleg over de naam leien en nog heel wat interessante weetjes over dit natuurschoon.

De 'Vallei van de Zuidleie' of de 'Rogivallei': what's in a name?

Het kanaal Gent-Brugge is één van de oudste kanalen van West-Europa. Het is uitgegraven in de vallei van de 'Zuidleie'. Het toponiem 'Zuidleie', in oude historische bronnen ook 'Brugse Leie' of kortweg 'Leie' of 'Reie' genoemd, zou afkomstig zijn van het Keltische woord 'Rogia', wat 'Heilig Water' betekent (de Kelten beschouwden hun rivieren als goddelijke wezens!). De Zuidleie/Reie of Rogia ontsprong ergens tussen het huidige Beernem en Knesselare en mondde in de Romeinse tijd uit in het Zwin ter hoogte van het huidige Brugge. Scandinavische volkeren hadden onze kusten reeds in de 8e en 9e eeuw verkend en legden met hun zeeschepen diep in het Zwinestuarium aan. Volgens sommige




historici (Ryckaert 1991) zou het woordje Rogia hier verbasterd zijn naar 'bryggja', wat in de taal van de Noormannen "landingsplaats" of "aanlegkaai" betekende. Het zou later hebben geleid tot de naam 'Brugge'. De huidige, wereldberoemde en als Werelderfgoed beschermde Brugse Reitjes zijn in feite het benedenstroomse gedeelte van de Zuidleie. Naarmate de handelsactiviteiten toenamen werd dit deel van de Zuidleie door de Bruggelingen vergraven tot het huidige netwerk van reitjes met aanlegkaaien voor de vele schepen die de stad aandeden.

Leiemeersen-Noord



In de vallei liggen oude armen van de Zuidleie en waardevolle natte graslanden, omringd door knotwilgenrijen. Met wat geluk kan je de steenuil zien of horen roepen. In de grachtkanten zijn vele moeras- en oeverplanten zichtbaar, waaronder moerasspirea, gele lis, pinksterbloem, riet, zwanenbloem, enz. Delen van de vallei en de kanaaldijk zijn opgehoogd met zandig materiaal afkomstig van historische kanaalverbredingen. Deze bodems zijn licht kalkrijk. Er komt een specifieke, bloemenrijke plantengroei voor met verschillende minder algemene soorten zoals knoopkruid, margriet, peen (de wilde voorouder van onze tuinvortel), agrimonie, kattendoorn en vele andere. In de zomer krioelt het van de dagvlinders.



Uniek erfgoedlandschap

Het hoeft niet te verwonderen dat in een landschap met zo'n rijke voorgeschiedenis vele unieke erfgoedwaarden aanwezig zijn. Wie er oog voor heeft ontdekt steeds nieuwe zaken. Elk landschapselement vertelt zijn eigen verhaal. Wat het meest tot de verbeelding spreekt zijn de **oude armen van de Zuidleie en de natte, vaak venige valleigronde** ('Leiemeersen'), die 800 jaar na de start van de kanaliseringwerken, nog steeds in het landschap herkenbaar zijn. Dit mag gerust een wonder heten! Maar er zijn ook de andere fenomenen die herinneren aan de geschiedenis van voortdurende werken aan het kanaal, zoals **oude**



kanaalarmen, leigrachten, fossiele bodemschatten, trekwegen en steile kanaaloevers dwars door hoge zandruggen, honderdjarige populieren of het kanaal dat nog steeds buiten zijn oevers kan treden als een natuurlijke rivier. Tenslotte is er het bouwkundig erfgoed: oude historische hoeves, bunkers en oorlogsmonumenten uit de Tweede

wereldoorlog, de keersluis, oude bakstenen waterbouwkundige constructies, sites waar tijdens de tachtigjarige oorlog forten stonden enzovoort.

Om te besluiten de volledige Vallei van de zuidleie met zijn specifieke onderverdelingen.

[Home](#) > [Info over het natuurgebied](#) >

Situeringkaart



Vallei van de Zuidleie

1. Warande
2. Jonckheresbeek
3. Warandeputten
4. Leiemeersen
5. Leiemeersen-Noord
6. Gevaerts-Noord
7. Fort (Gevaerts-Zuid)

Overige

8. Beverhoutsveld (in brede zin)
9. Meersengebied Oostkamp-Brugge
10. Vallei van de Rivierbeek en Kasteelparken Gruuthuse, Cellen, Erkegem
11. Vallei van de Bornebeek
12. Vallei van de Merlebeek

Info's en fotos: - *Natuurpunt* - *Eddy ON7PO* - *Hervé ON5SY*

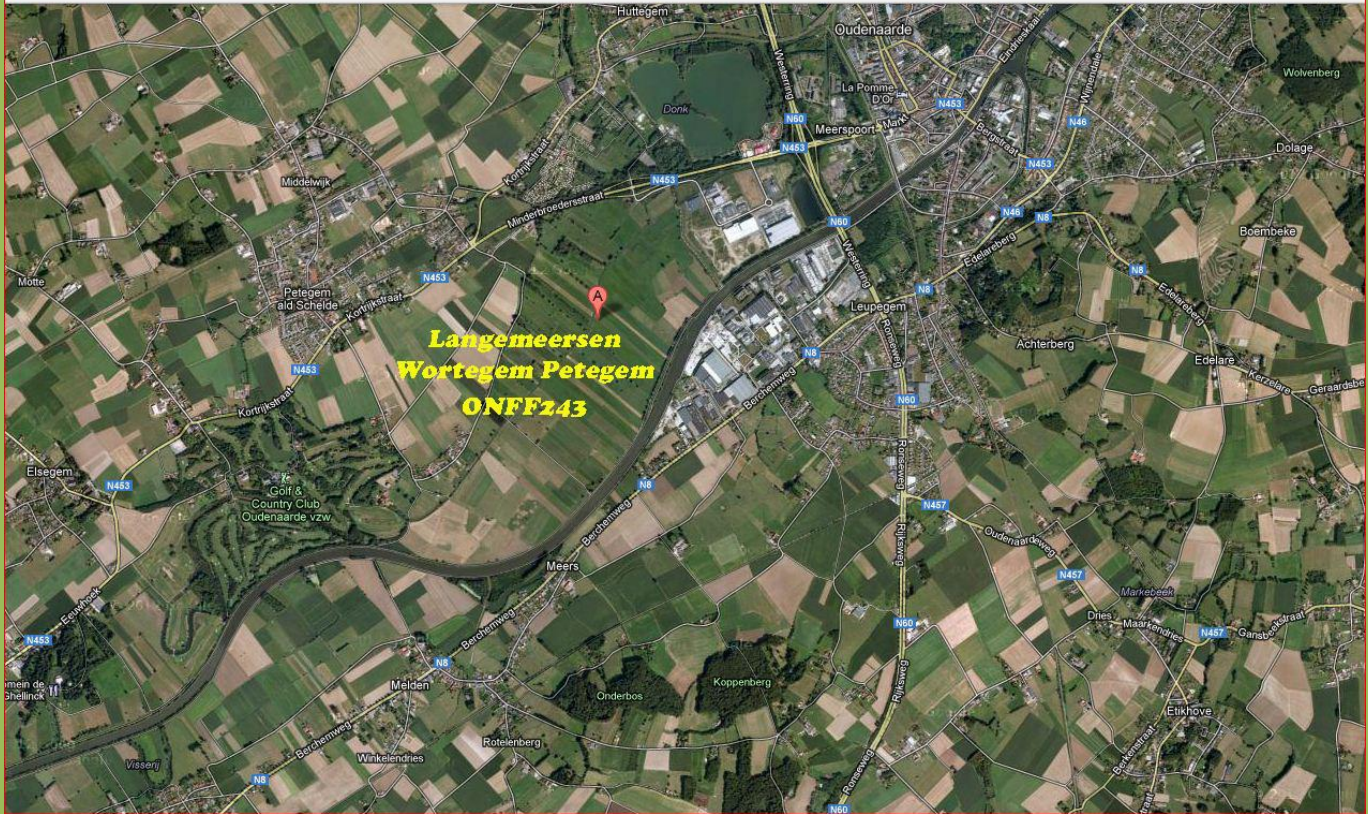


ONFF-243

Langemeersen Wortegem-Petegem



Locatie van Langemeersen@50.832156,3.579197



Na een korte onderbreking “een gepensioneerde komt immers altijd tijd te kort HI” kwam er een mailtje van Hervé wie wenste mee te gaan op donderdag 16 of vrijdag 17 aug voor een volgende ONFF. Voor Danny paste het enkel op vrijdag voormiddag en zo trokken we er nog eens op uit naar de weide natuur voor onze 14de ONFF van dit jaar. Daar de nieuwe locaties kortbij reeds gedeeltelijk zijn opgesoupeerd viel de keuze op de Langemeersen in Wortegem Petegem. Afspraak was tegen 8u loc bij mij thuis wat naar mijn normen vroeg in de morgen is. Hervé was er zelfs 20min voor tijd en Danny reed de oprit op 5min voor 8 “dat noemt Danny immers militaire stiptheid”. Zoals gewoonlijk had ik de locatie via het onmisbare internet reeds opgezocht zodat de GPS ons vlotjes ter



plaatsse bracht. Ter plaatse zochten we tevergeefs naar een toegangsbord van het desbetreffend natuurgebied zoals we gewoonlijk aantreffen van Natuurpunt of Provinciaal domein maar niets te vinden, dan zo maar een ideaal plaatsje opgezocht om ons te

installeren. Eenmaal een ideaal plaatsje is het opstellen zelf een routineklus geworden ook nu geen noemenswaardige problemen zodat ons eerste QSO om 6u45 UTC in de log prijkte.

Onze vertrouwde parasol die zowat ons handelsmerk is geworden heeft ons al goede diensten bewezen zoals bescherming tegen een onverwachte regenvlaag maar zeker als afscherming tegen het felle licht op het PC scherm. Start zoals gewoonlijk op 20m CW, was het nu omdat we deze maal in de voormiddag startten ik weet het niet precies maar de QSO's liepen als een trein en allen met prachtige signalen (echter weinig DX) Danny moest zowaar overgaan naar split om alles te kunnen verwerken. Verder liep alles zijn normale gangetje na CW nog wat in SSB op 20 om vervolgens af te sluiten op 40m. Zoals te zien in de samenvatting 269 QSO's in nog geen drie uur zeker terug een mooi resultaat.



ONFF-243: Lagemeersen Wortegen-Petegem

40m		30m	20m		17m	
CW	SSB	CW	CW	SSB	CW	SSB
10	47	2	104	106	0	0
AANTAL QSO's		269				
ON		16				
1° QSO					GMT	6:45
LAST QSO					GMT	9:25

Datum: 17/08/2012

Tot een volgend treffen.
De drie musketiers.



Natuurpunt - Natuurgebied de 'Langemeersen'

Een ongekennde parel in Wortegem-Petegem is het natuurgebied de Langemeersen. Het gebied strekt zich uit



langs de Schelde en ligt op de gemeentegrens van Petegem en Oudenaarde, nabij de Meersstraat.



Het is één van de laatste overgebleven grote open valleigebieden in de Scheldevallei en bestaat uit natte en vochtige graslanden, ook wel meersen genoemd. Nabij de Schelde is

het landschap in de Langemeersen uitgestrekt en open zonder opgaande begroeiingen; nabij de Meersstraat omzomen knotwilgenrijen de natte weiden en hooilanden.

Het volledige open meersengebied beslaat een 190-tal ha, waarvan 130 ha beschermd is als natuurgebied. Het vormt een grote eenheid aan natuur binnen het Vlaams Ecologisch Netwerk. In dit gebied wordt 38 ha beheerd door Natuurpunt in samenwerking met de plaatselijke landbouwers.

Rond Sint-Pietersdag (29 juni) worden, net als vroeger, grote delen van de meersen gehooid. Op



het einde van de zomer worden de graslanden dan een tweede maal gehooid of nabegraasd met koeien. Door het verder zetten van het aloude beheer streven we naar het behoud van de uitzonderlijke natuurwaarden met tal van speciale planten en dieren. Dit authentiek cultuurhistorisch boerenlandschap herbergt één van de bloemrijkste hooilanden van

Vlaanderen. In het voorjaar fleuren dooiergele bloemen van dotterbloem de frisgroene natte graslanden op. In de lente rond eind mei en juni worden tal van percelen herschapen in een geel tapijt van grote ratelaar, die overal in Vlaanderen sterk achteruitgaat. Deze plantensoort dankt zijn naam aan het ratelend geluid van de zaden wanneer je met de bloemstelen schudt. Roze



tinten verraden de aanwezigheid van de echte koekoeksbloem.

Naast deze bloemenpracht leven tal van vogels in het gebied. Graspiepers en patrijzen bevolken de hooilanden. Vele kleine rietvogels zoals blauwborst, kleine karekiet en rietgorzen zingen uit de rietkragen aan de perceelsranden en steenuiltjes roepen uit de knotwilgen. De zeldzame soorten van vroeger, zoals de kwartelkoning, het paapje en de roodborsttapuit, laten zich af en toe in het gebied zien. In de winter zoeken sommige vogels de rust op in de meersen, zoals de zeldzame blauwe kiekendief die, in tegenstelling tot zijn naam doet vermoeden, een goeie muizenjager is. Veel eenden zoals krakeenden, smienten, watersnippen, & en af en toe wat ganzen zoeken er hun kost bijeen.

In de Langemeersen is er een enthousiaste werkgroep actief: er wordt gehooïd, geknot, peilbuizen opgemeten, gewandeld. Iedereen (lid van Natuurpunt of niet) kan hieraan meewerken.

Bron: Natuurpunt - Natuurgebied de 'Langemeersen'



ONFF-054 Mandelhoek Ingelmunster



Na de geslaagde trip naar de Normandier met enkele WRC members en XYL's (verslag volgt wel in een volgende Infolash) en een geslaagde SSB velddag was het tijd om terug een ONFF vaatje aan te spreken. Deze maal zochten we het niet zo ver nl de Mandelhoek in Ingelmunster. De Mandelhoek was eerder al geactiveerd door Peter ON2WAB (ex ON3WAB) maar nog niet in CW, dus trokken we donderdag 13 sept vol goede moed richting Ingelmunster. Of het nu te maken had met het getal 13 weten we niet maar het begon al met

het opstellen van de antenne, de zo gemakkelijke draaivoet was onmogelijk ordentelijk in de grond te boren. Na de nodige moeilijkheden konden we gelukkig toch nog tijdig van start gaan. Aanvankelijk ging het redelijk goed maar veel vroeger dan gewoonlijk vielen de verbindingen stil, dan maar van band gewisseld maar geen soelaas de verbindingen bleven uit. Nog een uurtje van de ene band naar de andere en van CW naar SSB en omgekeerd maar geen deftig resultaat. Nochtans hadden we Japan en de States gewerkt dus de installatie was zeker in orde. Dit hadden we nog nooit meegemaakt zo een zwakke bedoening op een ONFF activiteit. Gelukkig kregen we bezoek van Peter ON2WAB die ons wat gezelschap bracht en ook eens had meegemaakt om met 4 QSO's huiswaarts te moeten keren. En zo dropen we eveneens af met een schamele 60 QSO's. De volgende keer beter zou ik zeggen.



Bedank Peter voor de foto's.



ONFF-054: Mandelhoek Ingelmunster.

40m		30m	20m		17m	
CW	SSB	CW	CW	SSB	CW	SSB
0	5	3	49	1	2	1
AANTAL QSO's		61				
ON		2				
DX	K4DY	JA8BNP				
1° QSO					GMT	11:33
LAST QSO					GMT	13:42

Datum: 13/09/2012

De Mandelhoek



Het gebied, gelegen te Ingelmunster tussen de oude Mandel en het kanaal Roeselare-Leie, werd **reservaat vanaf het begin 1980**. Het terrein heeft gediend bij de uitvoering van de werken die de breedte van de vaart op 50 m brachten voor de schepen tot 1350 ton. Het werd in de gewestplannen samen met een ruime omgeving opgenomen als natuurgebied. Mandelhoek is ongeveer 7,5 ha groot.

Sedert vele eeuwen was dit gebied een moerassige zone, die regelmatig overstroomd werd door de Mandel. Moerassen zijn randgebieden van water en land. Ze bezitten een interessante flora. In vele streken zijn dergelijke biotopen verloren gegaan door drooglegging, bemesting, watervervuiling of door volstorting met afval. Moerassen herbergen talloze diersoorten. Voor amfibieën zijn ze onmisbaar.

Bijzondere vogelsoorten bezoeken de moerassen, foerageren, rusten of broeden er. In de eerste plaats willen wij enkele van deze moerassen bewaren en in stand houden.



Enerzijds maakt de sterke vervuiling van het Mandelwater overstromingen ongewenst: de te talrijke bemesting zou de flora banaliseren en de natuurlijke bewoners verjagen. Anderzijds is de normale evolutie van het moeras een verlandingsproces. Beide factoren maken beheerswerken onontbeerlijk om het moeras in stand te houden.

Naast moerassen en poelen bevat de Mandelhoek ook bosjes, ruigten, droge en natte weiden. Door een aangepast beheer wordt getracht de vroegere soortenrijke flora van

deze weiden te doen terugkomen.

Ook hier is de belangrijkste doelstelling de natuureducatie! Van maart tot en met oktober wordt een geleide wandeling per maand ingericht onder leiding van natuurgidsen: elke tweede zondag van de maand om 9u30 wordt aan de ingang verzameld. Groepen en scholen kunnen speciale geleide wandelingen aanvragen. 4 maal per jaar wordt nu ook een "open-poort dag" ingericht.

Het natuurreservaat is een gesloten gebied. Deze toegangsmaatregelen (geen lawaai, op de paden blijven, ...) zijn nodig om de rust te bewaren in dit eerder klein gebied (7 ha).

Een goed overzicht van de verschillende biotopen krijg je van op de hoger gelegen kanaaloever.





www.ONFF.be
Let's save the green planet Earth



Samenvatting ON4WRC/P ONFF activiteiten 2012

Nr	Naam natuurpark	Plaats	ONFF	Datum	40m		30m		20m		17m		Totaal	Time start	Time end	Total Time
					CW	SSB	CW	SSB	CW	SSB	CW	SSB				
1	Assebroekse meersen	Assebroek	020	22/02/2012	4	1	44	86	75	0	0	210	12:50	15:17	2:27	
2	Reygaertsriet	Knokke-Heist	018	28/02/2012	22	82	10	84	85	0	0	283			3:10	
3	Dievegat	Knokke-Heist	017	28/02/2012	1	70	45	77	79	0	0	272			2:50	
4	Leiemeersen	Oostkamp-Beernem	037	8/03/2012	2	36	55	110	102	0	0	305	12:44	15:54	3:10	
5	Lage moeren	Meetkerke	029	15/03/2012	64	57	61	101	4	0	0	287	12:42	16:17	3:35	
6	Sashul	Knokke-Heist	007	22/03/2012	0	52	76	120	72	0	0	320	12:48	15:56	3:08	
7	Kleiputten	Knokke-Heist	009	29/03/2012	4	107	5	102	34	0	0	252	11:43	14:55	3:12	
8	Doeveren	Zedelgem	093	4/04/2012	0	43	1	81	60	0	0	185	11:56	14:11	2:15	
9	Leievallei Schrijverke	Marke	163	5/06/2012	0	15	51	77	79	1	0	223	11:20	15:20	4:00	
10	Stadsgroen Marionetten	Kortrijk	157	13/06/2012	2	13	20	92	76	0	0	203	11:32	14:53	3:21	
11	De Venning	Kortrijk	183	26/06/2012	2	70	58	86	29	0	0	245	11:54	15:31	3:37	
12	Oude Leiearm	Gottem	219	18/07/2012	58	15	17	77	51	0	0	218	12:02	14:47	2:45	
13	Vallei van de Zuidleie	Oostkamp	087	24/07/2012	18	47	4	81	99	0	0	249	11:35	14:41	3:06	
14	Langemeersen	Wortegem-Petegem	243	14/08/2012	10	47	2	104	106	0	0	269	6:45	9:25	2:40	
15	Mandelhoek	Ingelmunster	054	13/09/2012	0	5	3	49	1	2	1	61	11:33	13:42	2:09	

Totaal aantal QSO's CW	1969
Totaal aantal QSO's SSB	1613
Totaal aantal QSO's	3582
Aantal uren QRV	45:25
Aantal QSO' per uur	



Gewerkte DXCC landen :

Phone: 4X, 7X, 9A, 9K, CN, CT, CU, DL, EA, EA6, EA8, EI, EM, ER, ES, EU, F, G, GI, GM, GW, HA, HB, I, JA, K, LA, LU, LX, LY, LZ, OE, OH, OK, OM, ON, OZ, PA, S5, SM, SP, SV, UA, UA2, UA9, UN, VE, YB, YL, YO, YU.

CW: 4J, 4X, 9A, A6, AP, CT, DL, E7, EA, EA8, EI, EM, ER, ES, EU, F, G, GM, HA, HB, I, IS, IS0, JA, K, LA, LY, LZ, OE, OH, OK, OM, ON, OZ, PA, PY, S5, SM, SP, SV, TK, UA, UA2, UA9, UK, UN, VE, VR2, YL, YO, YU, Z3.